



Иркутск

*«Иркутску есть что помнить
и достанется что передать потомкам
из истории своей и старины...»*

В. Г. Распутин

Выполнила ученица 9 «А» класса

МБОУ СОШ №42 г. Иркутска

Толмачева Ангелина



Первопроходцы

Освоение территории иркутской губернии русскими началось в первой половине 17 века.

Большую роль сыграли землепроходцы.

Первым из них был Пантелей Демидович Пянда.

Он положил начало открытию русскими Восточной Сибири, в особенности Иркутской области.

Курбат Иванов (1643г.) первым из русских людей вышел на берега озера Байкал.





Первопроходцы

Землепроходцы, продвигаясь на восток, шли неизведанными путями. В отчётах, чертежах, описаниях земель, содержались ценные географические сведения о природе области, о «мягком золоте» (пушнине), о богатствах недр, суровом климате этих мест и местных жителях (тунгусах и бурятах)

Их сведения заинтересовали

промышленников,
купцов и крестьян,

которые вслед за
ними пришли в

Восточную Сибирь

и стали осваивать

её ресурсы.





Первопроходцы

В 1647 году в Прибайкалье с отрядом в 96 человек ходил «по Ангаре и на Байкал озеро, и на Селенгу, и на Уду реки со служилыми людьми 14 недель»

казачий атаман Иван Похабов.

Тогда же он предпринял лыжный поход в долину Иркутта.

Где привёл в русское подданство местных бурят.



Иркутский острог

В 1660г. сын Ивана Похабова Яков совершил новый поход на Иркут, где заложил 6 июля 1661 года острог, получивший название Яндашского, по имени местного князца Яндаши Дороги.

1661 год, как дата основания Иркутского острога, является единственной документально доказанной.



Иркутский острог



Место для острога выбрали на берегу Ангары, «угожнее для пашен и скотиной выпуск и сенные покосы и рыбные ловли всё близко...».

Острожек был мал, имел форму квадрата в длину – 9 саженей, в ширину – 8, по углам – 4 глухие башни. Так началась история Иркутска.






Иркутский острог

Новое русское поселение оказалось в центре пересечения важнейших торгово-промысловых путей. Ангара связывала его с остальной Сибирью и выводила на просторы Забайкалья и далее к китайской границе.

В 1670 году, по чертежу иркутского управителя Андрея Барнешлева был возведён новый острог, который превосходил прежний в 35 раз. Длина каждой стены составляла 108 метров, а высота - 7 метров.




Иркутский острог





Город Иркутск


В 1682 году Иркутск становится центром самостоятельного уезда. Спустя четыре года в 1686, поселение получило статус города



СИМВОЛИКА

В 1690 году Иркутск обзавелся печатью и гербом. На гербе был изображён древний пещерный тигр-бобр с соболем в зубах.

Бобр-тигр воплощал мощь и величие Сибири, простиравшейся до Тихого океана. Соболю же, которого несёт людям бобр, - символ несметных богатств Сибири





Символика

Герб города и теперь помещается на гербовых печатях, на зданиях городской Думы, герб есть и на флаге города Иркутска. Он зарегистрирован при Президенте России





Развитие города

В 1693 году иркутский воевода князь Иван Гагарин доносил в Москву о строительстве нового «деревянного города со всяким городовым строением».






Развитие города

Начало 18 века ознаменовалось в Иркутске первым опытом каменного строения.

В 1706-10гг. была выстроена каменная Спасская церковь.

Каменное строительство расширилось после пожара в августе 1716 года.



Развитие города

Сиротинательный домъ Елисаветы Медвѣдиной.
Maison d'orphelins d'Elisabeth Medvednikova.

Иркутскъ.
Irkoutsk.



Иркутскъ.—Irkoutsk. № 110.
Мужская классическая гимназія.—Gymnase de garçons.



ИРКУТСКЪ. Домъ Генералъ-Губернатора.






Развитие города

С 1803 года вся Сибирь составила одно генерал-губернаторство, вплоть до 1822 года город был столицей Сибири.

В августе 1858г. в Иркутске построены триумфальные Амурские ворота.



Развитие города



С середины 40-х гг. 19 века некоторые декабристы получили разрешение жить в Иркутске. По признанию современников, именно дома Волконских и Трубецких стали главными центрами, объединившими всех членов иркутской поселенческой колонии



Развитие

За более трёхсотлетнюю историю Иркутск вырос до площади более 30 тысячи гектаров.





Культура и просвещение

В городе действуют:


- 82 общеобразовательных школы,
- 112 дошкольных учреждений,
- 56 учреждений дополнительного образования



Главное богатство Иркутска – люди

Население столицы Иркутской области – почти 594 тысячи человек. Иркутск занимает 23-е место по численности населения среди городов России.

В городе живут представители свыше 100 национальностей.





Возникший в глухой тайге, Иркутск вполне мог разделить незавидную судьбу любого малого поселения. Но тот, кто в красивейшем месте у слияния Иркутта и Ангары закладывал летом 1661 года Иркутский острог, знал: жить здесь будут сильные духом, умеющие ценить гармонию люди, которые сделают свой родной город одним из лучших городов в России.

